

System Informacji o Terenie miasta - Tychy

Temat: Domyślny

# PLAN LOKALIZACJI WIAT SMIETNIKOWYCH NR 1 ; NR 2

- 1285/106 WIATA SMIETNIKOWA
- 1145/110 KOSTKA BRUKOWA
- TRAWA
- OSWIETLENIE





Uwaga: Ten wydruk ma charakter wyłączenie poglądowy i w żadnym razie nie może być traktowany jako dokument oficjalny.

W. BRZOSZOWA



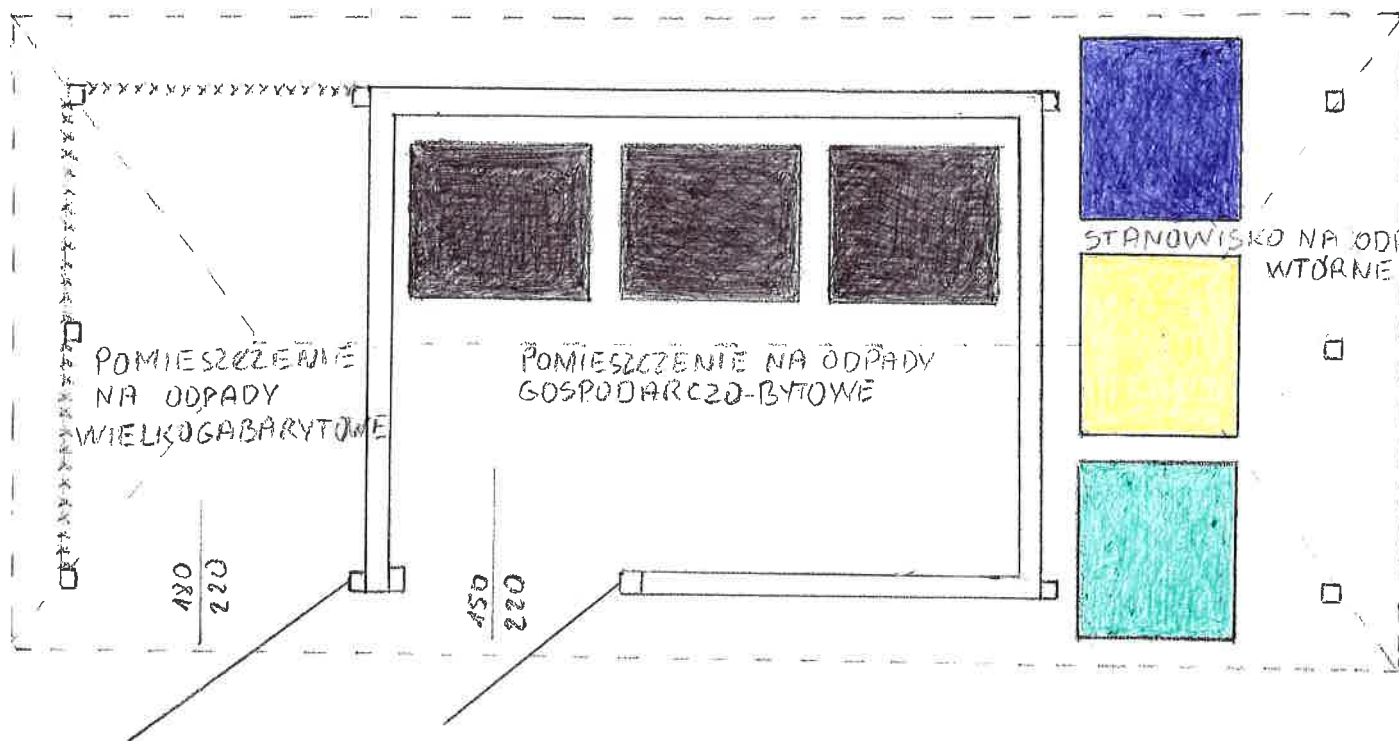
Zdjęcia ©2017 MGGP Aero,Dane mapy ©2017 Google 20 m

-  miejsce użytkowania niat
-  katania parkowa (2 szt.)

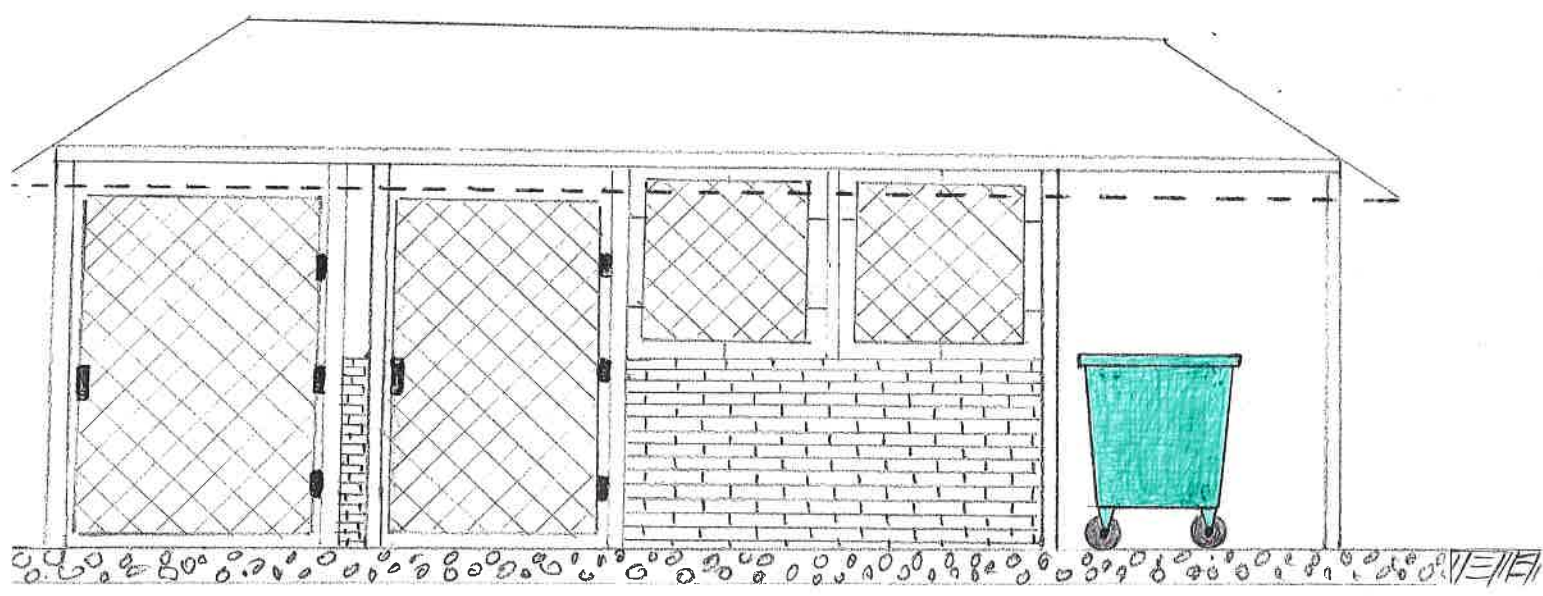
200

450

200



350



PROPONOWANA WERSJA  
SMIETNIKA

ZAKA.CZNIK NR 4

ZAKŁADNIK NR 2

PROPONOWANA LOKALIZACJA ŚMIETNIKA DLA NR 12-168

1185/106

ŚMIETNIK NR 1

1850/47

1195/47

103

1780/90

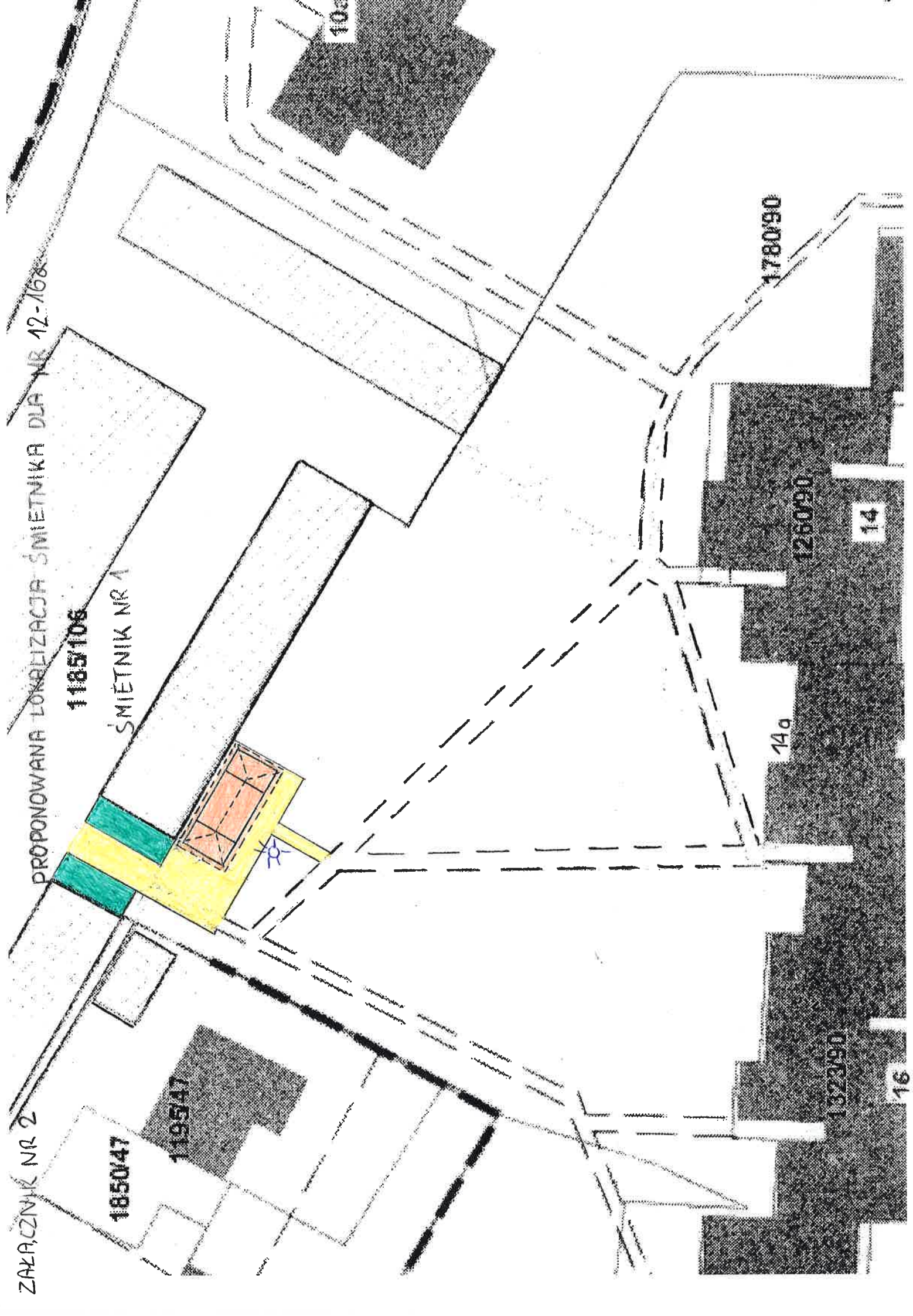
1260/90

14

14a

1323/90

16



ZAKŁADNIK NR 3

PROPONOWANA DOKALIZACJA ŚMIETNIKA  
DLA NR 8, 8a, 10, 10a

ŚMIETNIK NR 2

1146/107

1147/107

4

10

1538/110

8a

8

10a

1780/90

12

1322/90

